



REGIONE PIEMONTE

CITTA' DI RIVAROLO C. SE

Città Metropolitana di Torino

MESSA IN SICUREZZA DI ITINERARI,  
PERCORSI PEDONALI E CICLABILI

- INCENTIVI ALLA MOBILITA' DOLCE -

PROGETTO DEFINITIVO-ESECUTIVO

Tavola N.

T.4

Oggetto:

Intervento 2: Via Merlo e Via Valle  
Planimetrie stato di fatto e di progetto

Data:

OTTOBRE 2017

Scala:

1:1.000, 1:500

STUDIO DI INGEGNERIA - DOTT. ING. PRIMO VALTER

Strada Breccia, 2 - 10080 RIVARA (TO)

Tel/Fax: 0124 31426 E-mail: valterprim@tiscali.it

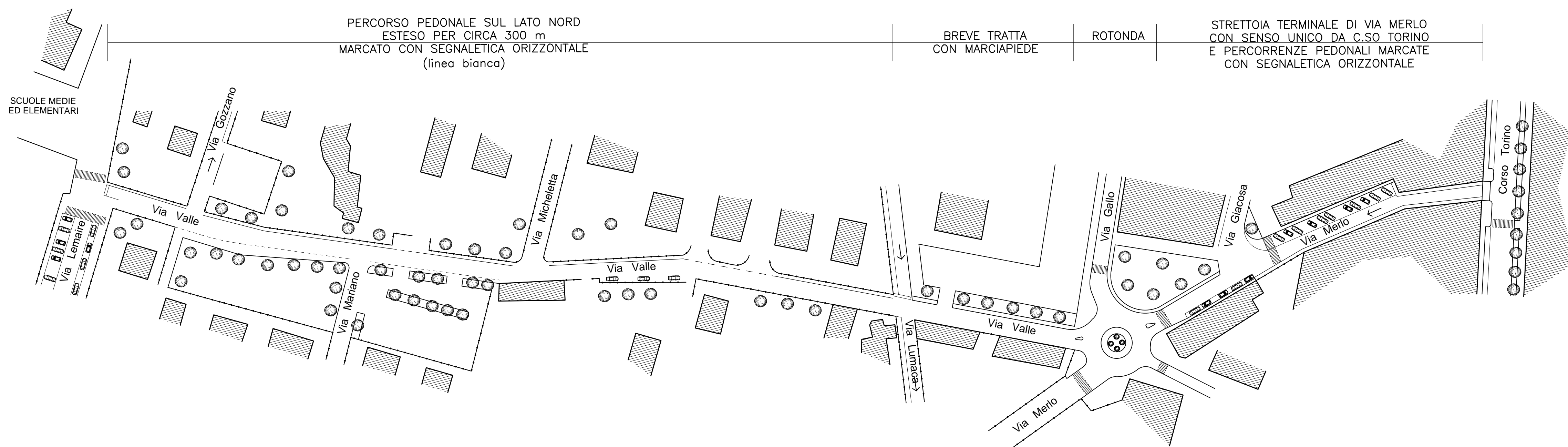

IL PROGETTISTA

IL RUP



PLANIMETRIA STATO DI FATTO GENERALE - via Valle e inizio via Merlo

scala 1:1.000



SCUOLE MEDIE  
ED ELEMENTARI

PERCORSO PEDONALE MOLTO  
STRETTO PRESSO LE SCUOLE

TRATTA PRESSO I GIARDINI  
LARGA E SOTTOUTILIZZATA

TRATTA PIU' STRETTA PRESSO  
INCROCIO DI VIA MICHELETTA


CURVE E RETTILINEI  
NELLA PARTE INTERMEDIA

MARCIAPIEDE SUL LATO NORD  
DOPO LA ROTONDA VIA MERLO

ATTRAVERSAMENTO PEDONALE  
E INIZIO RESTRINGIMENTO

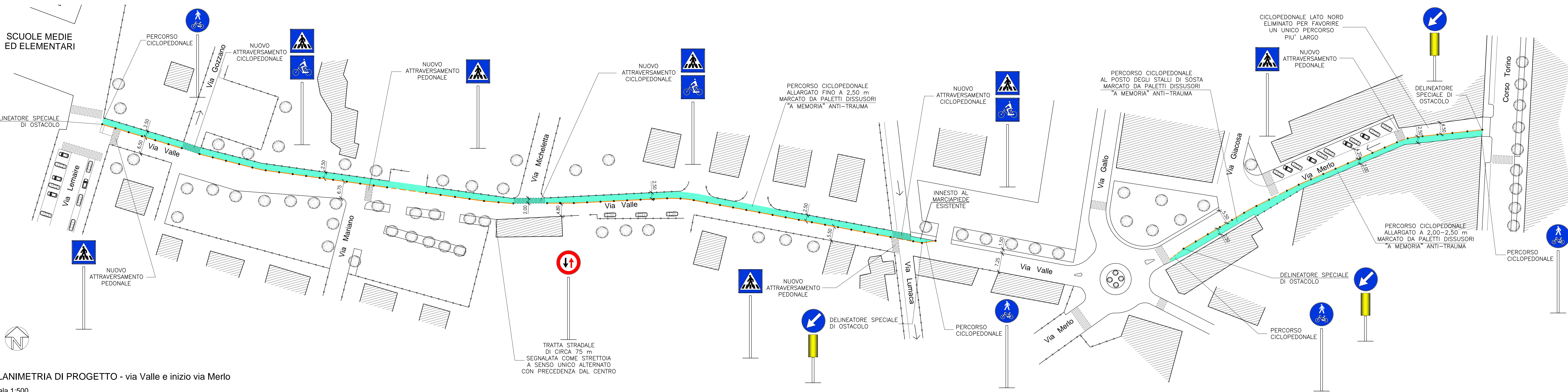
STRETTOIA A SENSO UNICO  
PRESSO CORSO TORINO

Corso Torino



PLANIMETRIA STATO DI FATTO - via Valle e inizio via Merlo

scala 1:500



PLANIMETRIA DI PROGETTO - via Valle e inizio via Merlo

scala 1:500